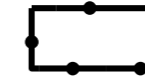


**Plangebied**



Plangebiedgrens

**Bestemmingen**

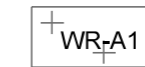


Gemengd 3



Maatschappelijk


**Dubbelbestemmingen**



Waarde - Archeologie 1



Waarde - Cultuurhistorie Gemeente



Waterstaat - Waterkering

**Gebiedsaanduidingen**



luchtvaartverkeerzone - lib art 221 nr 4



luchtvaartverkeerzone - lib art 222 toetshoogtes




luchtvaartverkeerzone - lib art 222A toetshoogtes radar




luchtvaartverkeerzone - lib art 223

**Bouwvlak**



bouwvlak

**Maatvoeringaanduidingen**



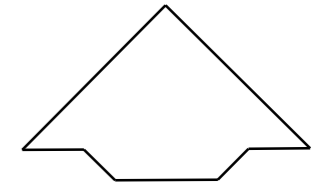
maatvoeringsvlak



maximum bouwhoogte (m)



maximum goothoogte (m), maximum bouwhoogte (m)



**ligging gebied 3**



VASTGESTELD DOOR DE RAAD  
 VAN DE GEMEENTE AMSTELVEEN OP \*\* \*\* 2024  
 DE GRIFFIER, DE VOORZITTER,

Gemeente  Amstelveen

Stedelijke Ontwikkeling

Bestemmingsplannen

Laan Nieuwer-Amstel 1, 1182 JR Amstelveen, Postbus 4, 1180 BA Amstelveen, T (020) 540 49 11, F (020) 540 4559

**VEEGPLAN AMSTELVEEN 2024  
 (deelkaart 3: Dorpsstraat 40-50)**

datum : 15-11-2023	gewijzigd :	formaat : A3	schaal : 1 : 1000
operator :			plcfg : imro-2012 v8i.tbl
gecontr. :			
plan IDN : NL.IMRO.0362.BP01-OW01			